

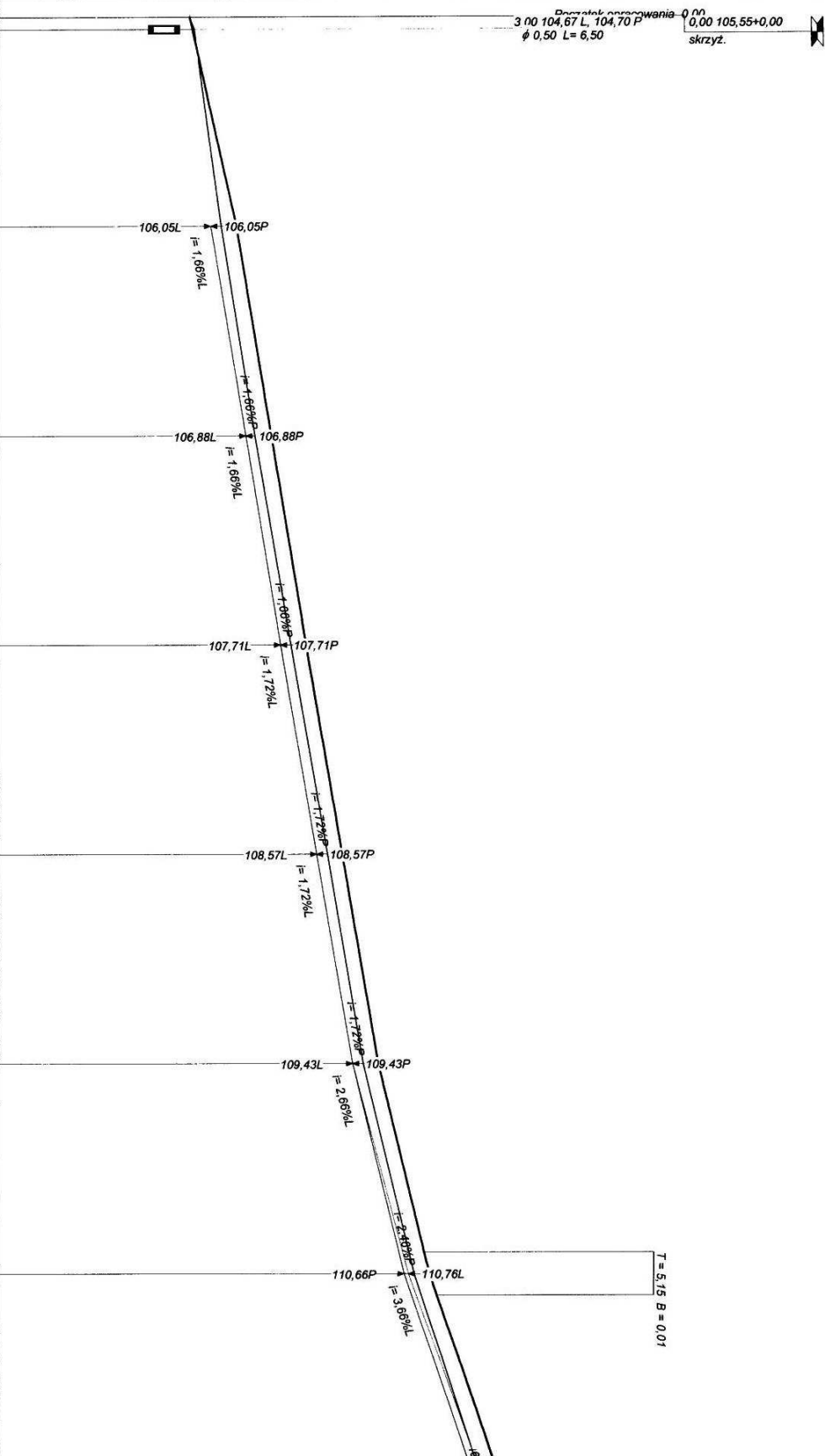
Skala 1:100:1000


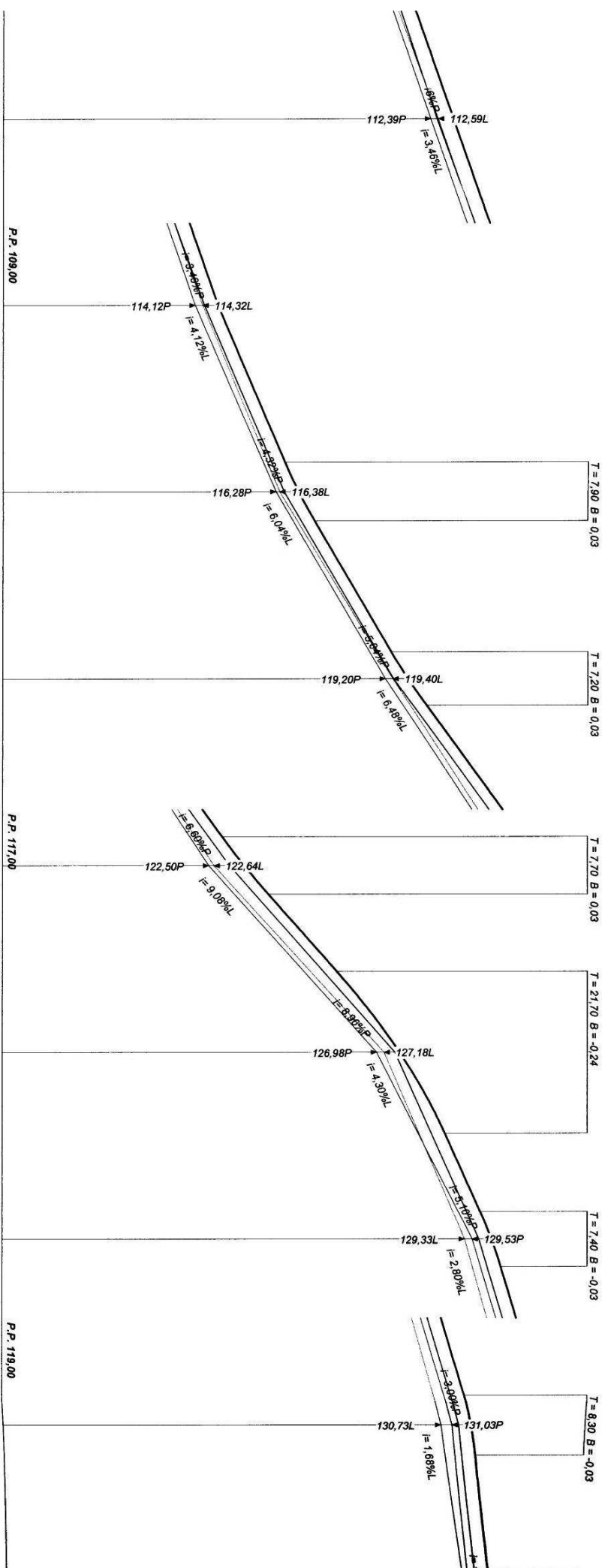
Legenda:
Teren
Niwela
Ekstremum łuku pionowego
Rów lewostronny
Rów prawostronny

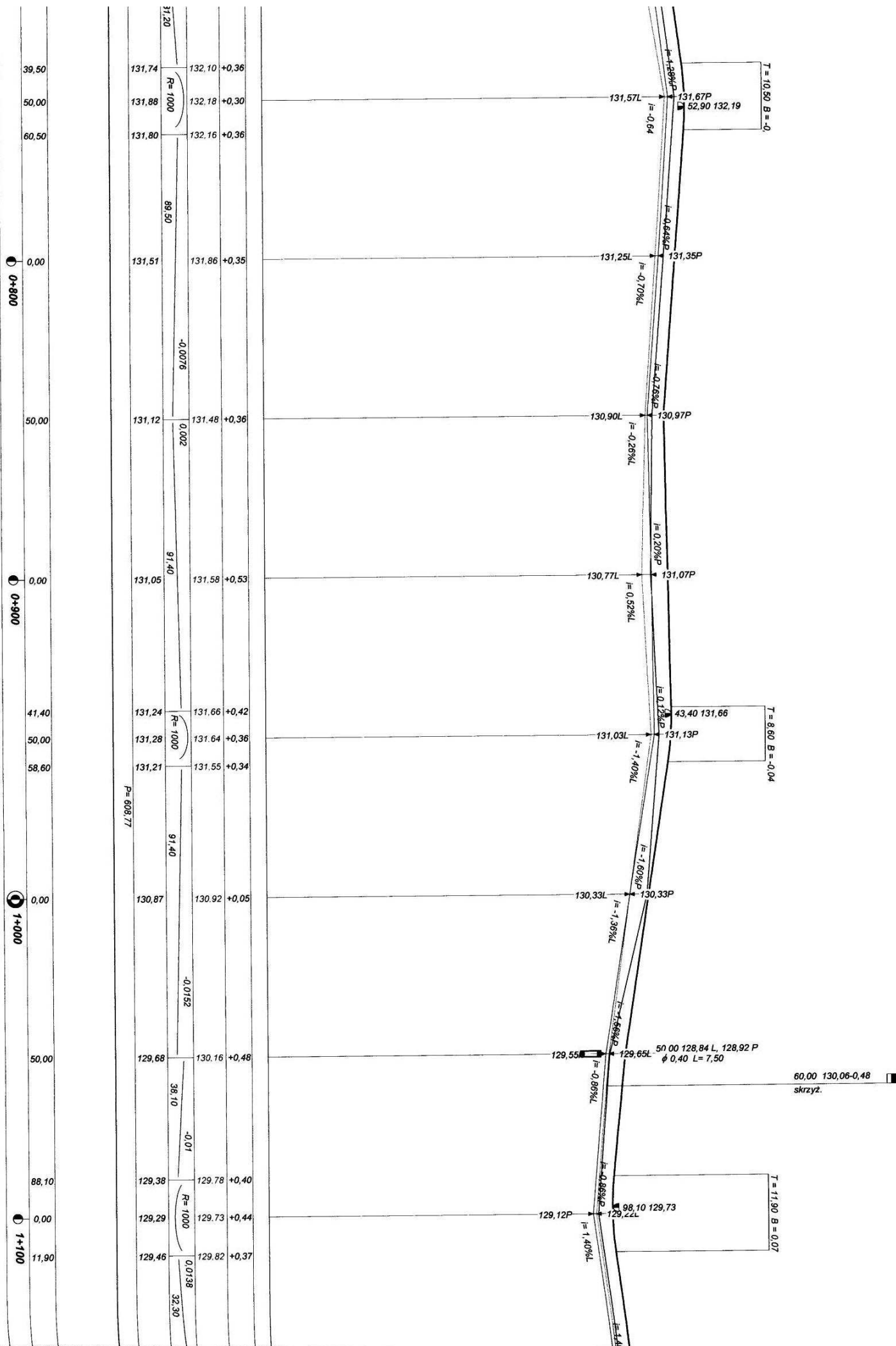
Obiekt:
Projekt remontu drogi gminnej Oksiatyczne - Grabarka

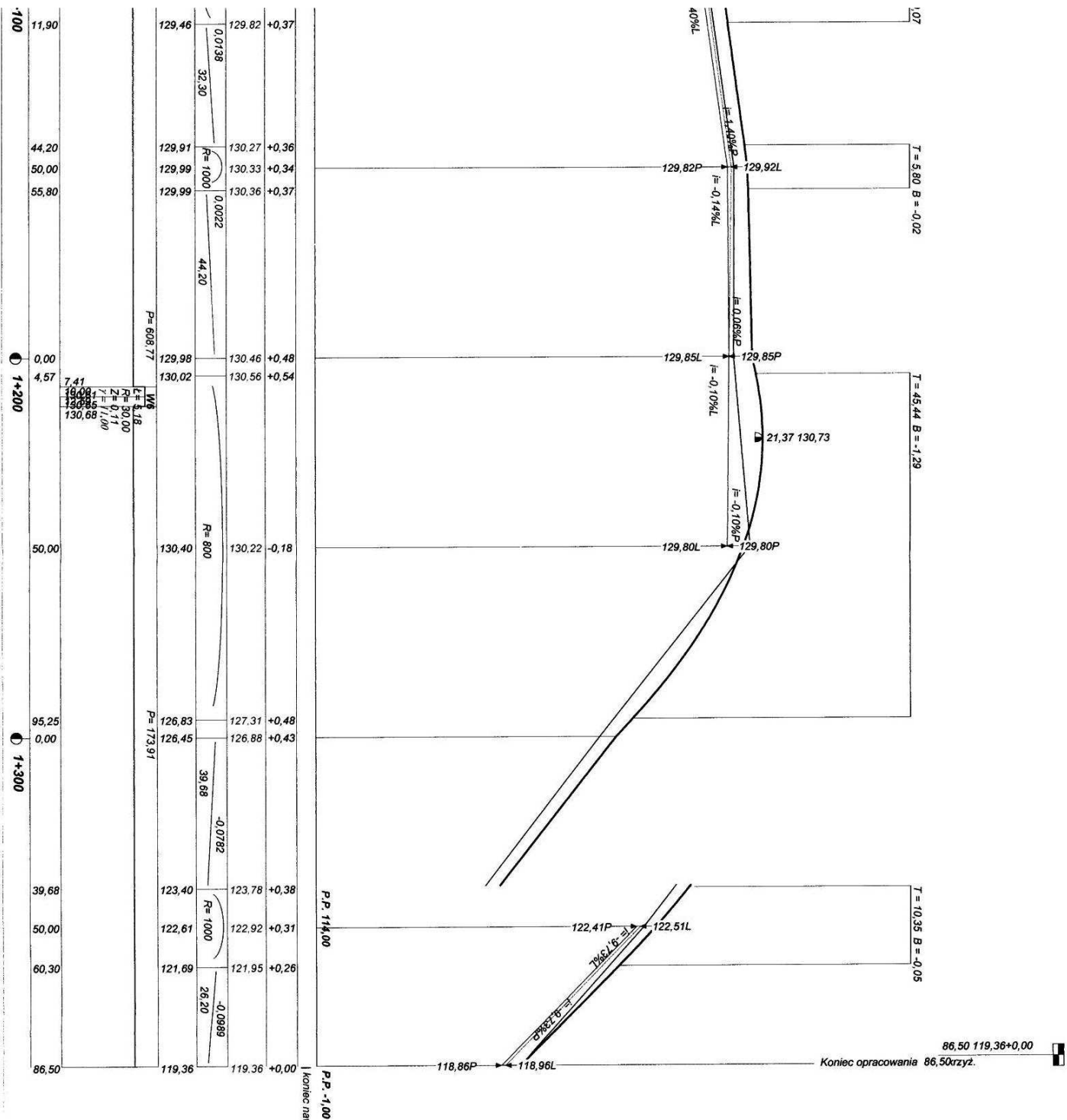
P.P. 101,00 m n.p.m.

PIKETAŻ	ODLEGŁOŚCI (m)	PROSTE I ŁUKI POZIOME	RZĘDNE TERENU (Zt)	SPADKI I ŁUKI PIONOWE	RZĘDNE NIWELETY (Zn)	RÓŻNICE RZĘDNYCH (Zn-Zt)	RODZAJ NAWIERZCHNI
0+000	0,00		105,55	0,0222	105,55	+0,00	nawierzchnia gruntowa
	50,00		106,30	0,0166	106,66	+0,36	
0+100	0,00		107,10	0,0172	107,49	+0,39	
	50,00		107,96	0,0172	108,32	+0,36	
0+200	0,00		108,83	0,0244	109,18	+0,35	
	50,00		109,68	0,0244	110,04	+0,36	
0+300	0,00		110,77	0,0347	111,13	+0,36	
	5,15		111,07	0,0347	111,44	+0,37	









Wykonawca	Projektowanie i Nadzór Budowy Dróg i Mostów-Z. Radziszewski, ul. Parkowa 2A , 18-230 Ciechanowiec, tel. 086 2771064		
Inwestor	Gmina Mielnik	Umowa	
Obiekt	Projekt remontu drogi gminnej Oksytucz - Grabarka		
Nazwa rysunku	Przekrój podłużny w km. 0+000 - 1+386,50		Rysunek nr 2
Opracował	Miroslaw Luniewski		Załączników brak
Projektował	Miroslaw Luniewski	UAN.7342-108/94Lom33/86	Skala 1:100:1000
Sprawdził			Data 27.04.2007 r.